

-100000

0

100000

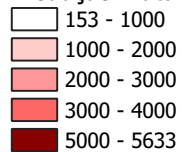


Legenda:

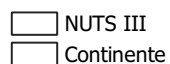
PDIRD-E 2024

FCD3

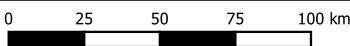
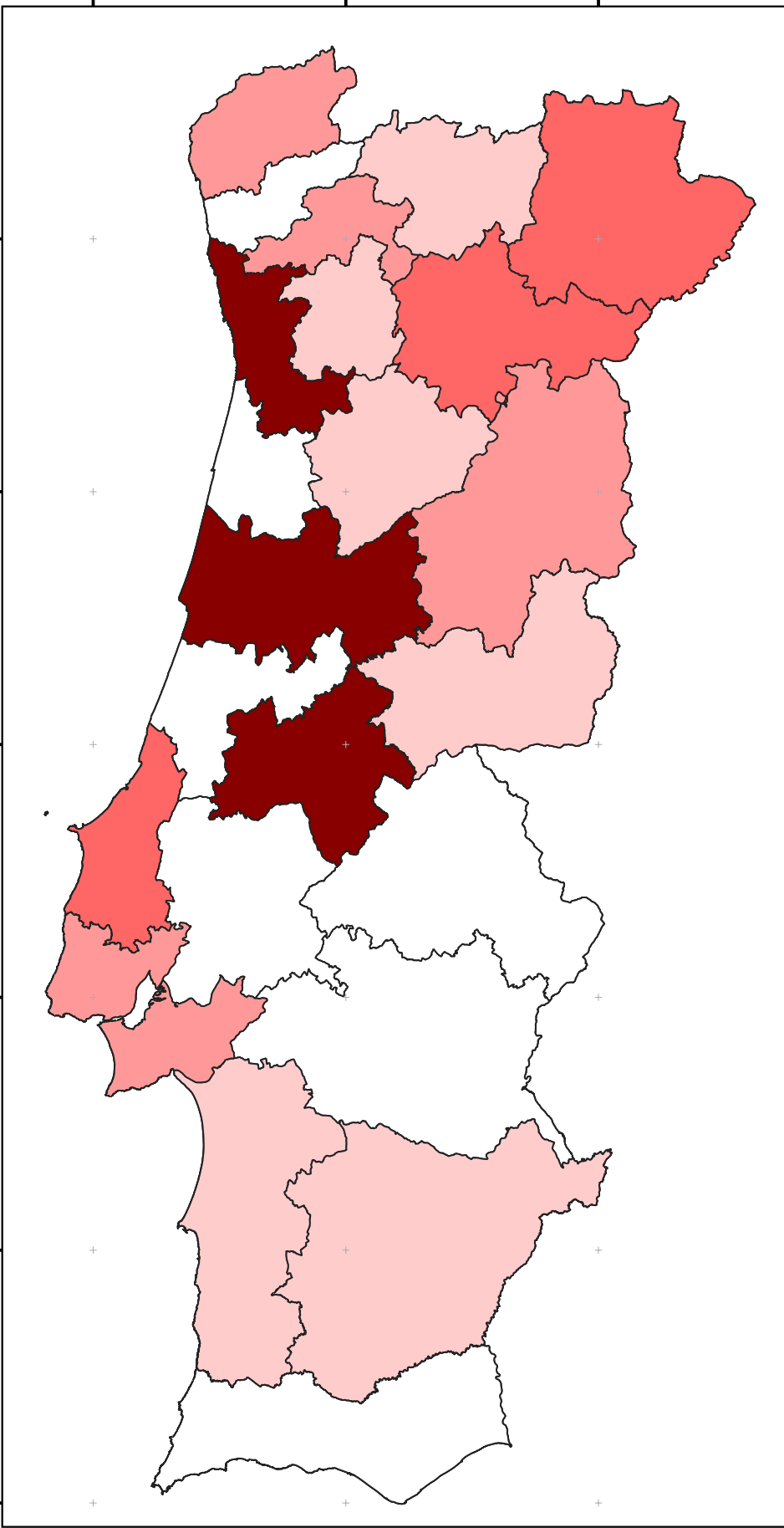
Produção Bruta de Eletricidade (GWh) - 2022



CAOP 2022



200000
100000
0
-100000
-200000
-300000



Sistemas de Coordenadas de Referência: PT-TM06/ETRS89
 Elipsóide de referência: GRS80
 Projecção cartográfica: Transversa de Mercator

PDIRD-E 2024

Avaliação Ambiental Estratégica

Produção Bruta de Eletricidade (GWh) - 2022

-100000

0






100000




Legenda:

PDIRD-E 2024

SAIDI (MT) - 2020 (minutos)

-  0 - 0,1
-  0,1 - 0,2
-  0,2 - 0,4
-  0,4 - 0,8
-  0,8 - 1,01

CAOP 2023

-  Concelhos
-  Continente

200000

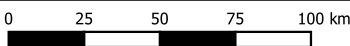
100000

0

-100000

-200000

-300000



Sistemas de Coordenadas de Referência: PT-TM06/ETRS89
 Elipsóide de referência: GRS80
 Projecção cartográfica: Transversa de Mercator

PDIRD-E 2024

Avaliação Ambiental Estratégica

SAIDI (MT) - 2020 (minutos)



-100000

0

100000



200000

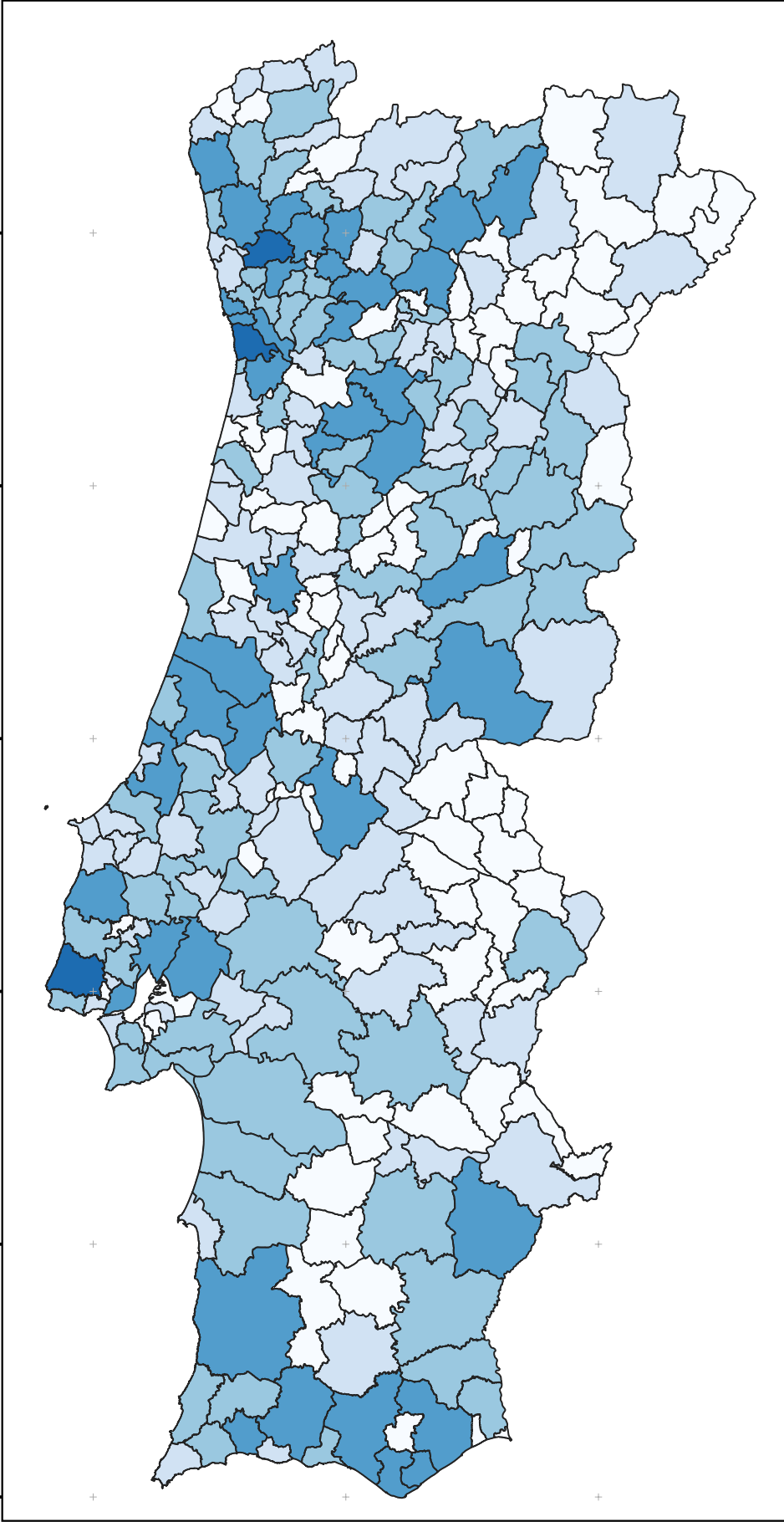
100000

0

-100000

-200000






-300000





Legenda:

PDIRD-E 2024

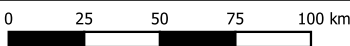
SAIDI (MT) - 2021 (minutos)

-  0,01 - 0,1
-  0,1 - 0,2
-  0,2 - 0,4
-  0,4 - 0,8
-  0,8 - 1,5

CAOP 2023

-  Concelhos
-  Continente

Sistemas de Coordenadas de Referência: PT-TM06/ETRS89
Elipsóide de referência: GRS80
Projeção cartográfica: Transversa de Mercator



PDIRD-E 2024

Avaliação Ambiental Estratégica

SAIDI (MT) - 2021 (minutos)



-100000

0

100000



200000

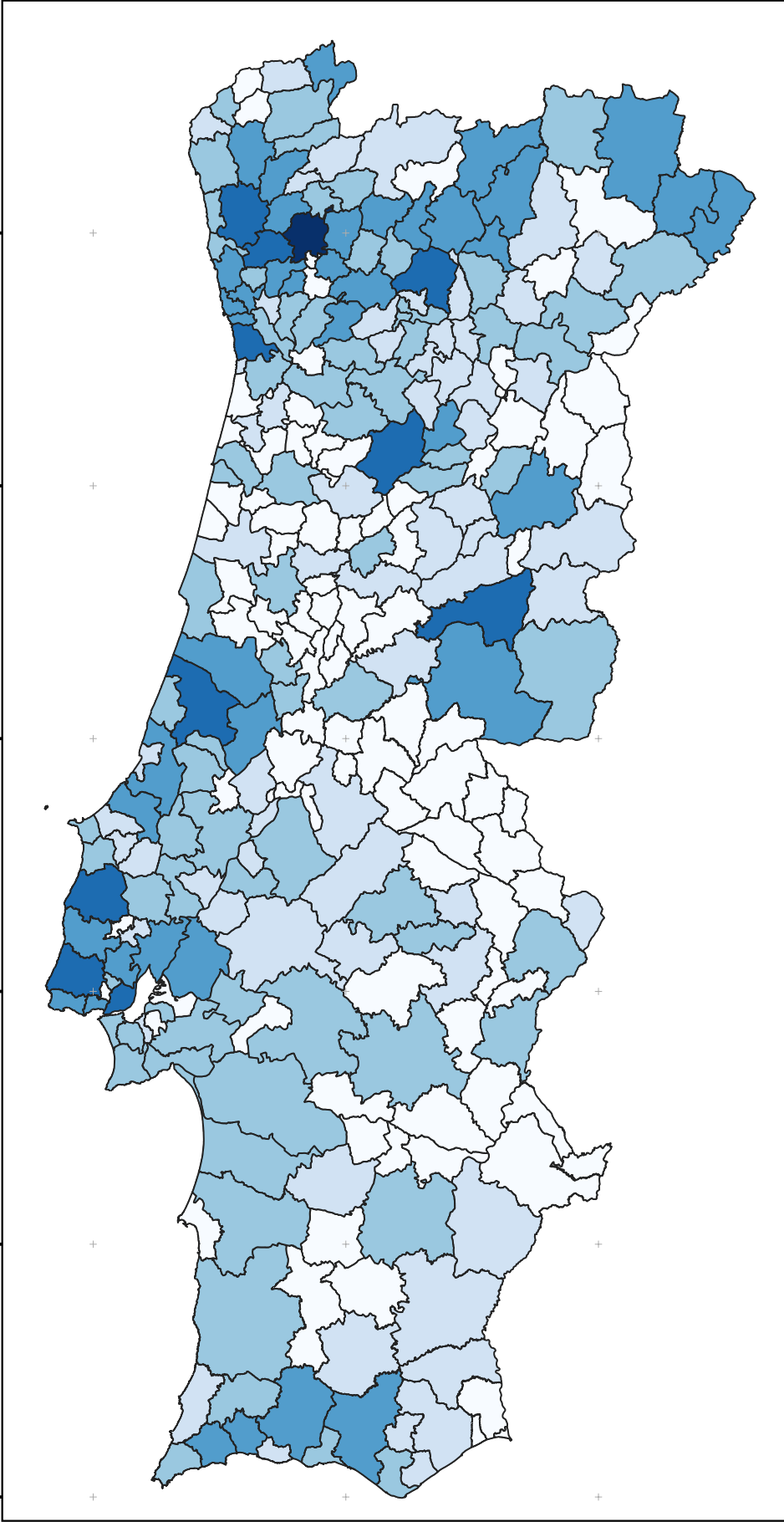
100000

0

-100000

-200000

-300000



Legenda:

PDIRD-E 2024

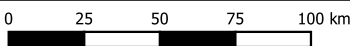
SAIDI (MT) - 2022 (minutos)

- 0 - 0,1
- 0,1 - 0,2
- 0,2 - 0,4
- 0,4 - 0,8
- 0,8 - 1,6
- 1,6 - 1,8

CAOP 2023

- Concelhos
- Continente

Sistemas de Coordenadas de Referência: PT-TM06/ETRS89
 Elipsóide de referência: GRS80
 Projecção cartográfica: Transversa de Mercator



PDIRD-E 2024

Avaliação Ambiental Estratégica

SAIDI (MT) - 2022 (minutos)



-100000

0

100000



200000

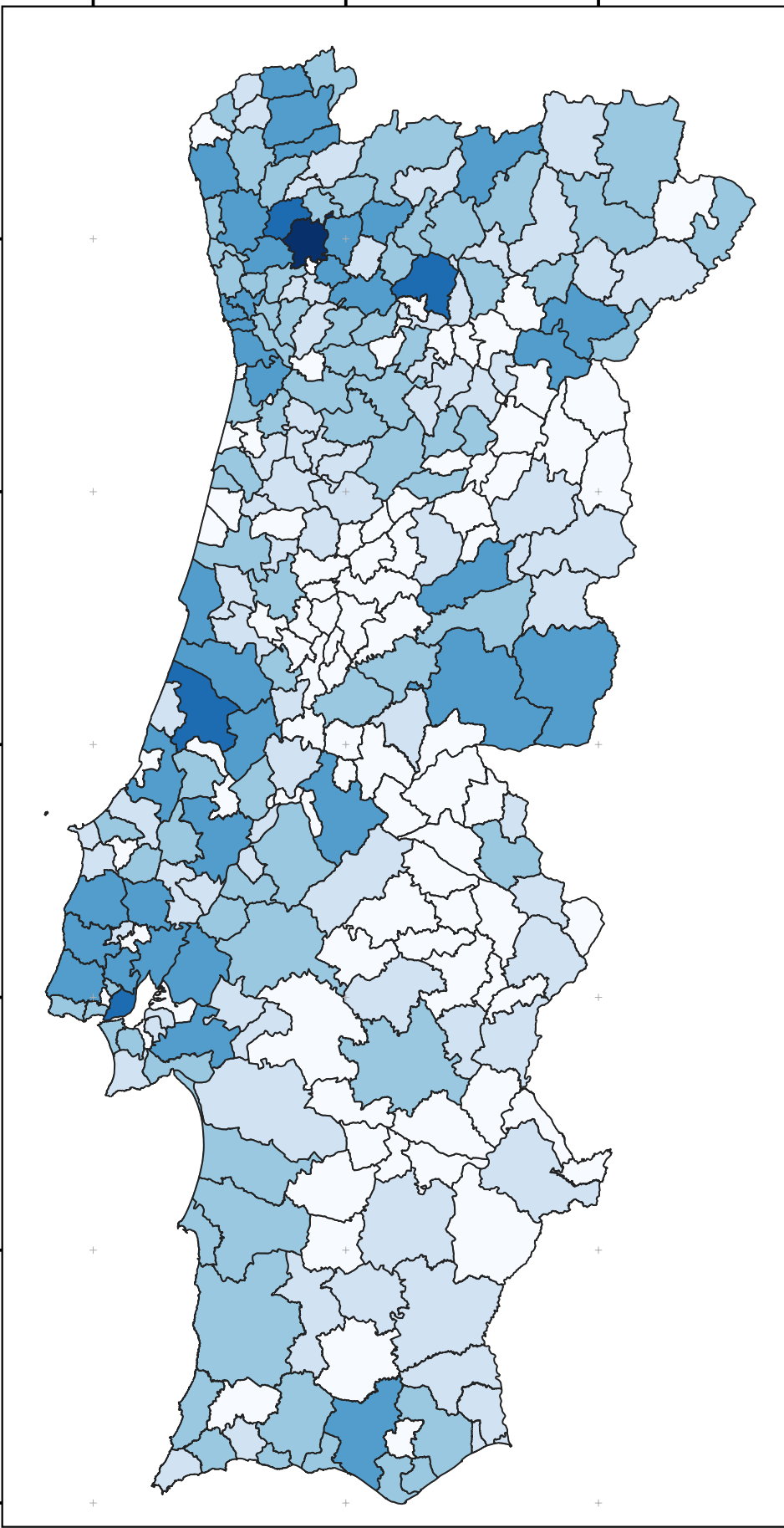
100000

0

-100000

-200000

-300000



Legenda:

PDIRD-E 2024

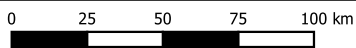
SAIDI (MT) - 2023 (minutos)

- 0 - 0,1
- 0,1 - 0,2
- 0,2 - 0,4
- 0,4 - 0,8
- 0,8 - 1,6
- 1,6 - 1,7

CAOP 2023

- Concelhos
- Continente

Sistemas de Coordenadas de Referência: PT-TM06/ETRS89
 Elipsóide de referência: GRS80
 Projecção cartográfica: Transversa de Mercator



PDIRD-E 2024

Avaliação Ambiental Estratégica

SAIDI (MT) - 2023 (minutos)

-100000

0

100000



Legenda:

PDIRD-E 2024

TIEPI (MT) - 2020 (minutos)

- 0 - 0,1
- 0,1 - 0,2
- 0,2 - 0,4
- 0,4 - 0,8
- 0,8 - 1,6
- 1,6 - 1,621

CAOP 2023

- Concelhos
- Continente

200000

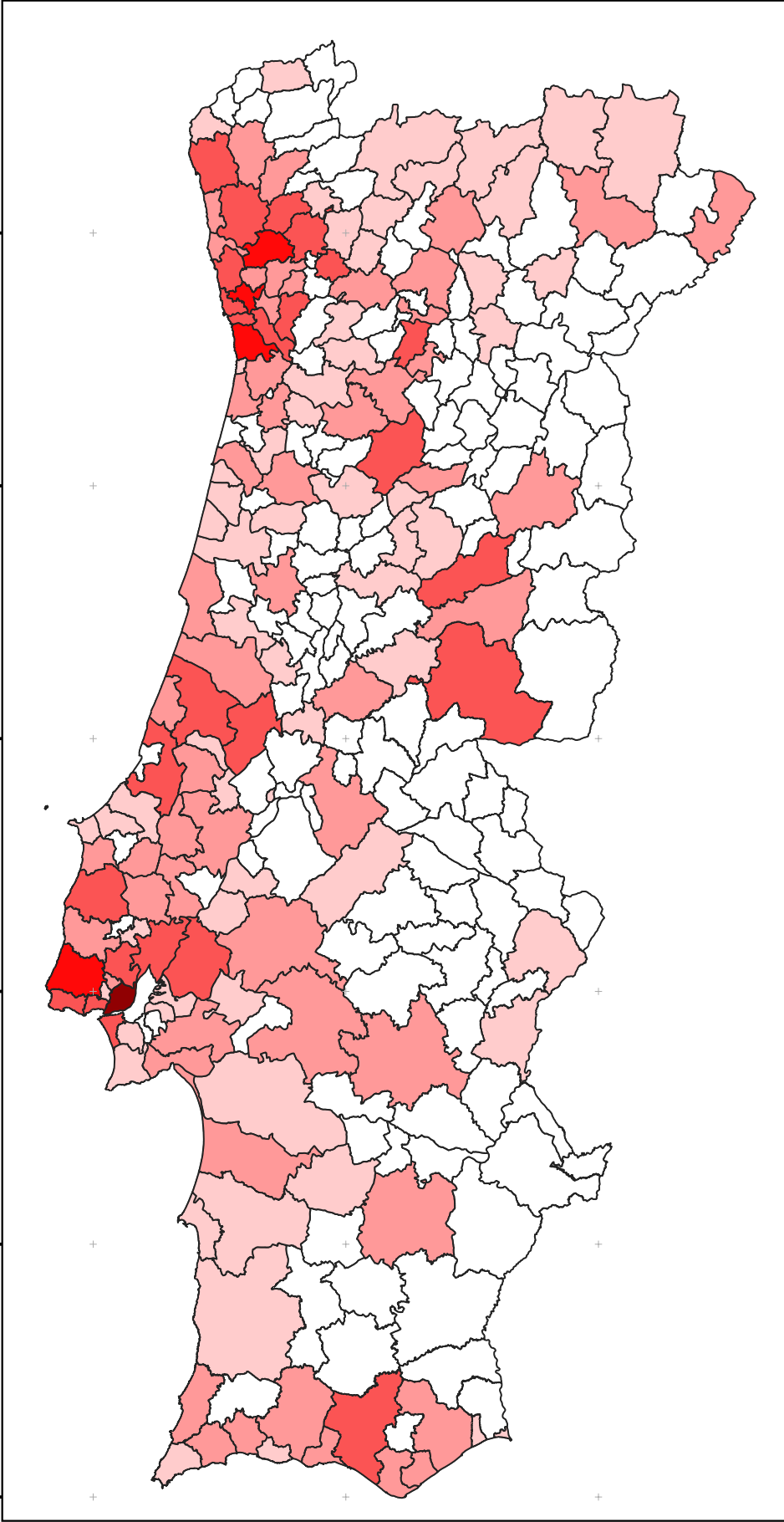
100000

0

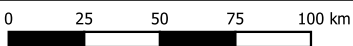
-100000

-200000

-300000



Sistemas de Coordenadas de Referência: PT-TM06/ETRS89
 Elipsóide de referência: GRS80
 Projecção cartográfica: Transversa de Mercator



PDIRD-E 2024

Avaliação Ambiental Estratégica

TIEPI (MT) - 2020 (minutos)