

-100000

0

100000



200000

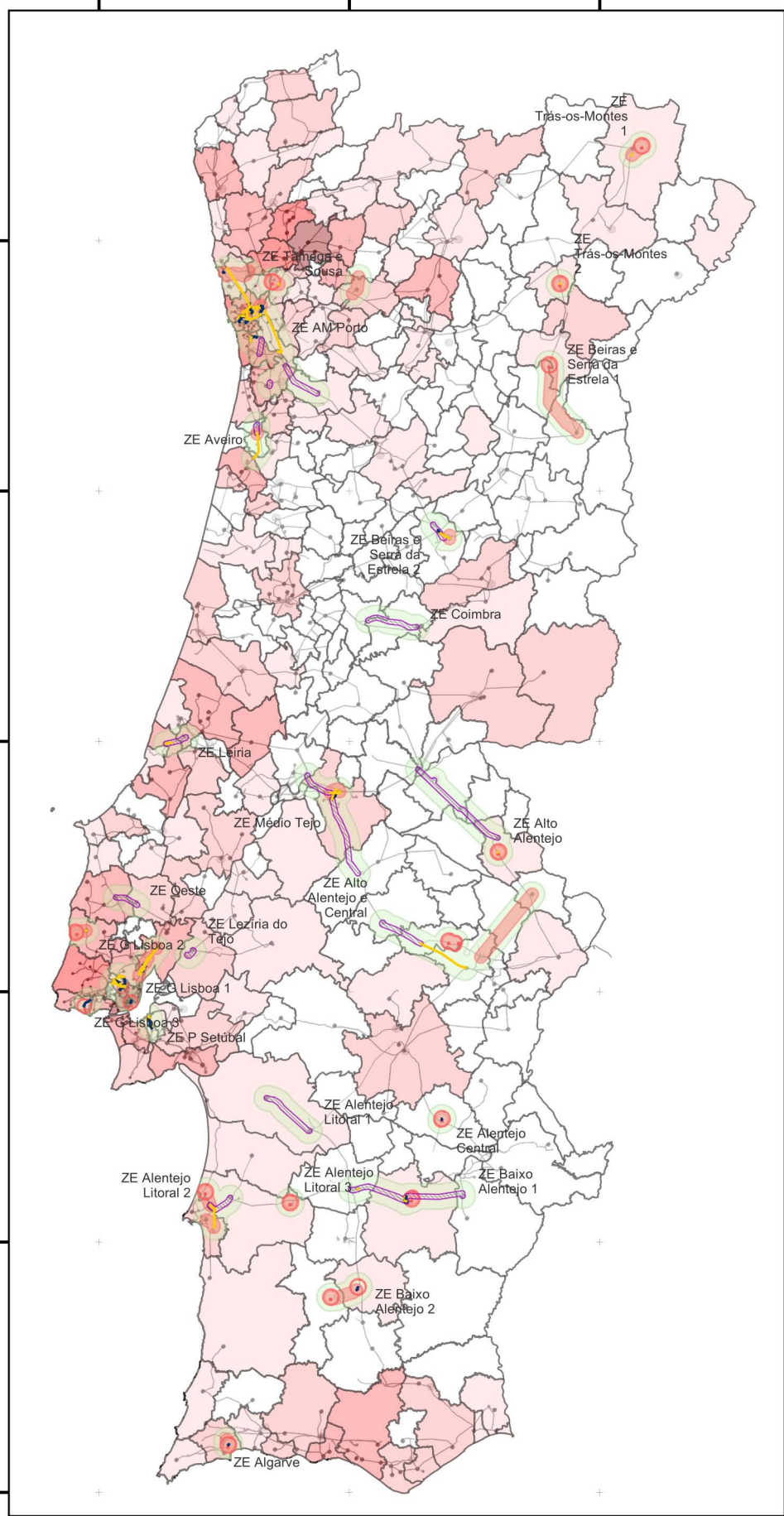
100000

0

-100000

-200000

-300000



Legenda:

PDIRD-E 2024

Propostas de intervenção

- Zona Estratégica
- Intervenções em rede AT existente**
- Remoção da Rede Aérea 60kV
- Nova Rede Subterrânea 60kV
- Remoção da Rede Subterrânea 60kV

Modernização da RND existente (Buffer de 1km)

- Eixos Estratégicos Modernização

Eletrificação e Descarbonização (Buffer de 2,5km)

- Eixos Estratégicos SE
- Eixos Estratégicos LAT

FCD3

TIEPI (MT) - 2023 (minutos)

- 0,001 - 0,1
- 0,1 - 0,2
- 0,2 - 0,4
- 0,4 - 0,8
- 0,8 - 1,6
- 1,6 - 1,765

Mapa da RND-AT (2024)


Rede atual E-Redes AT 60kV

- Aéreo
- Subterrâneo
- Subestações
- SE_E-Redes
- SE_REN

CAOP 2023

- NUTS III
- Continente

Sistemas de Coordenadas de Referência: PT-TM06/ETRS89
 Elipsóide de referência: GRS80
 Projeção cartográfica: Transversa de Mercator



PDIRD-E 2024

Avaliação Ambiental Estratégica

TIEPI (MT) - 2023 (minutos)

-100000

0

100000



200000

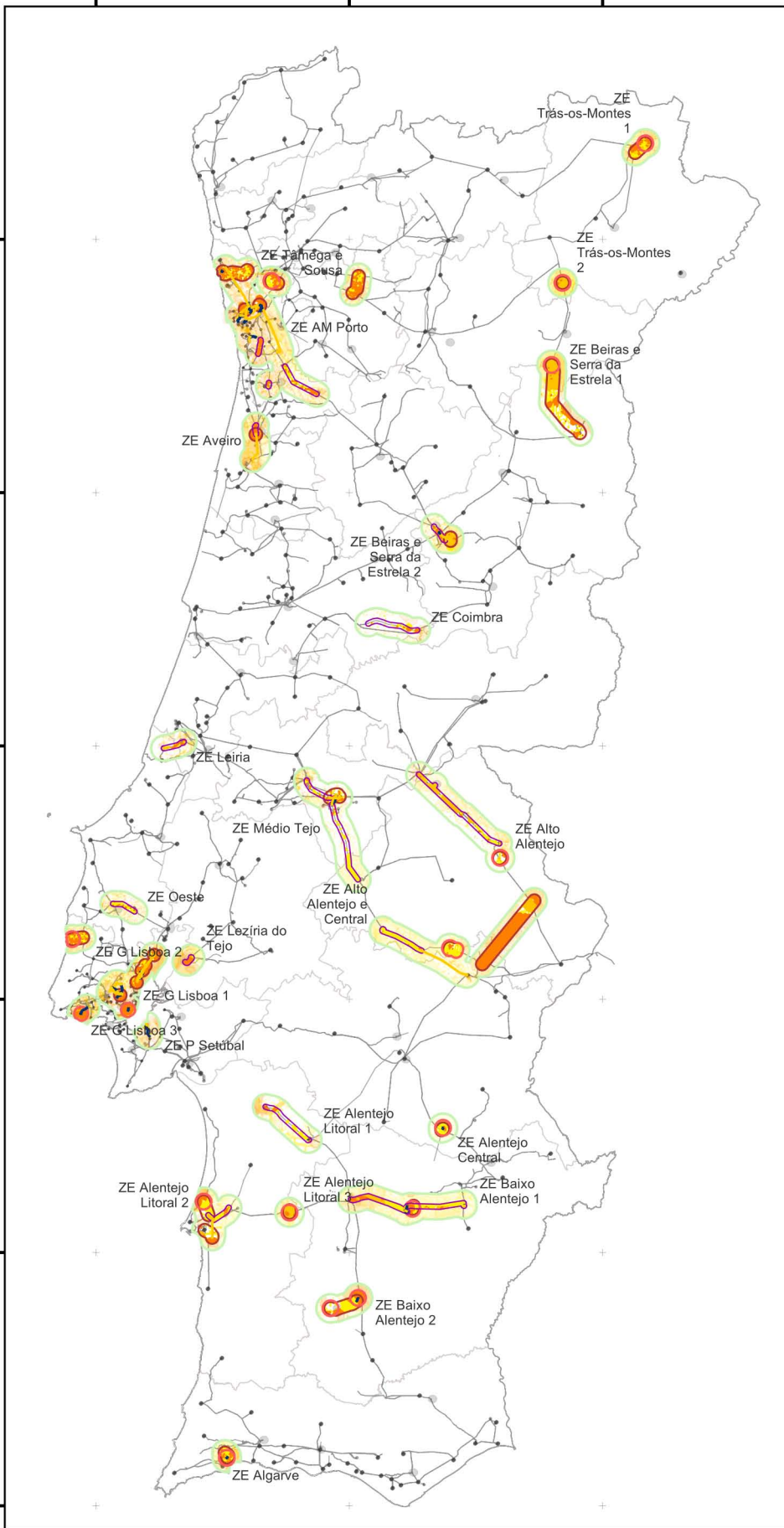
100000

0


-100000

-200000

-300000



Sistemas de Coordenadas de Referência: PT-TM06/ETRS89
Elipsóide de referência: GRS80
Projeção cartográfica: Transversa de Mercator



Legenda:

PDIRD-E 2024

Propostas de intervenção

- Zona Estratégica
- Intervenções em rede AT existente
 - Remoção da Rede Aérea 60kV
 - Nova Rede Subterrânea 60kV
 - Remoção da Rede Subterrânea 60kV

Modernização da RND existente (Buffer de 1km)

- Eixos Estratégicos Modernização

Eletrificação e Descarbonização (Buffer de 2,5km)

- Eixos Estratégicos SE
- Eixos Estratégicos LAT

Síntese dos principais constrangimentos identificados

- Estabelecimentos abrangidos pelo RPAG
- Áreas Urbanas
- ZPE
- Áreas Críticas e Muito Críticas para as Aves
- Empreendimentos Turísticos Existentes
- RNAP
- ZEC
- Ramsar
- Património Imóvel Classificado e Zonas de Proteção (ZGP, ZEP e RP)
- Lince-Ibérico
- Lobo-Ibérico
- Abriço de Quirópteros
- Concessões Mineiras
- Regadios em Exploração e Potenciais
- RAN
- REN
- Geossítios
- Reserva da Biofera
- Reserva Biogenética
- Parque Arqueológico do Vale do Côa
- ZEP Alto Douro Vinhateiro

Mapa da RND-AT (2024)

Rede atual E-Redes AT 60kV

- Aéreo
- Subterrâneo

Subestações

- SE_E-Redes
- SE_REN

CAOP 2023

- NUTS III
- Continente

PDIRD-E 2024

Avaliação Ambiental Estratégica

Síntese dos principais constrangimentos identificados

-100000

0

100000



Legenda:

PDIRD-E 2024

Propostas de intervenção

- Zona Estratégica
- Intervenções em rede AT existente
 - Remoção da Rede Aérea 60kV
 - Nova Rede Subterrânea 60kV
 - Remoção da Rede Subterrânea 60kV

Modernização da RND existente (Buffer de 1km)

- Eixos Estratégicos Modernização

Eletrificação e Descarbonização (Buffer de 2,5km)

- Eixos Estratégicos SE
- Eixos Estratégicos LAT

Síntese dos principais constrangimentos identificados

- Estabelecimentos abrangidos pelo RPAG
- Áreas Urbanas
- ZPE
- Áreas Críticas e Muito Críticas para as Aves
- Empreendimentos Turísticos Existentes
- RNAP
- ZEC
- Ramsar
- Património Imóvel Classificado e Zonas de Proteção (ZGP, ZEP e RP)
- Lince-Ibérico
- Lobo-Ibérico
- Abrigo de Quirópteros
- Concessões Mineiras
- Regadios em Exploração e Potenciais
- RAN
- REN
- Geossítios
- Reserva da Biosfera
- Reserva Biogenética
- Parque Arqueológico do Vale do Côa
- ZEP Alto Douro Vinhateiro

Mapa da RND-AT (2024)

Rede atual E-Redes AT 60kV

— Aéreo

— Subterrâneo

— SE_E-Redes

— SE_REN

Subestações

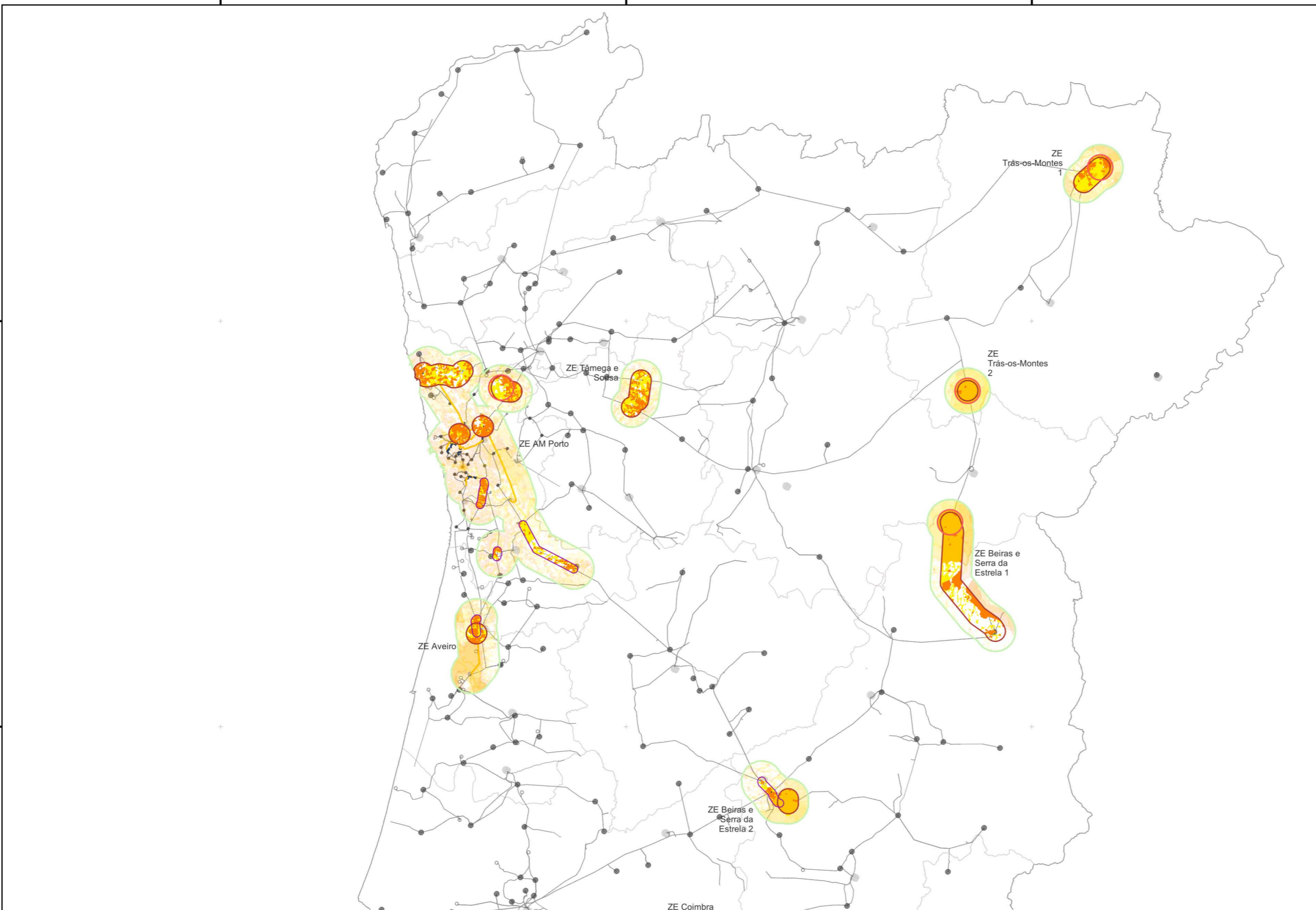
— SE_E-Redes

— SE_REN

CAOP 2023

— NUTS III

— Continente

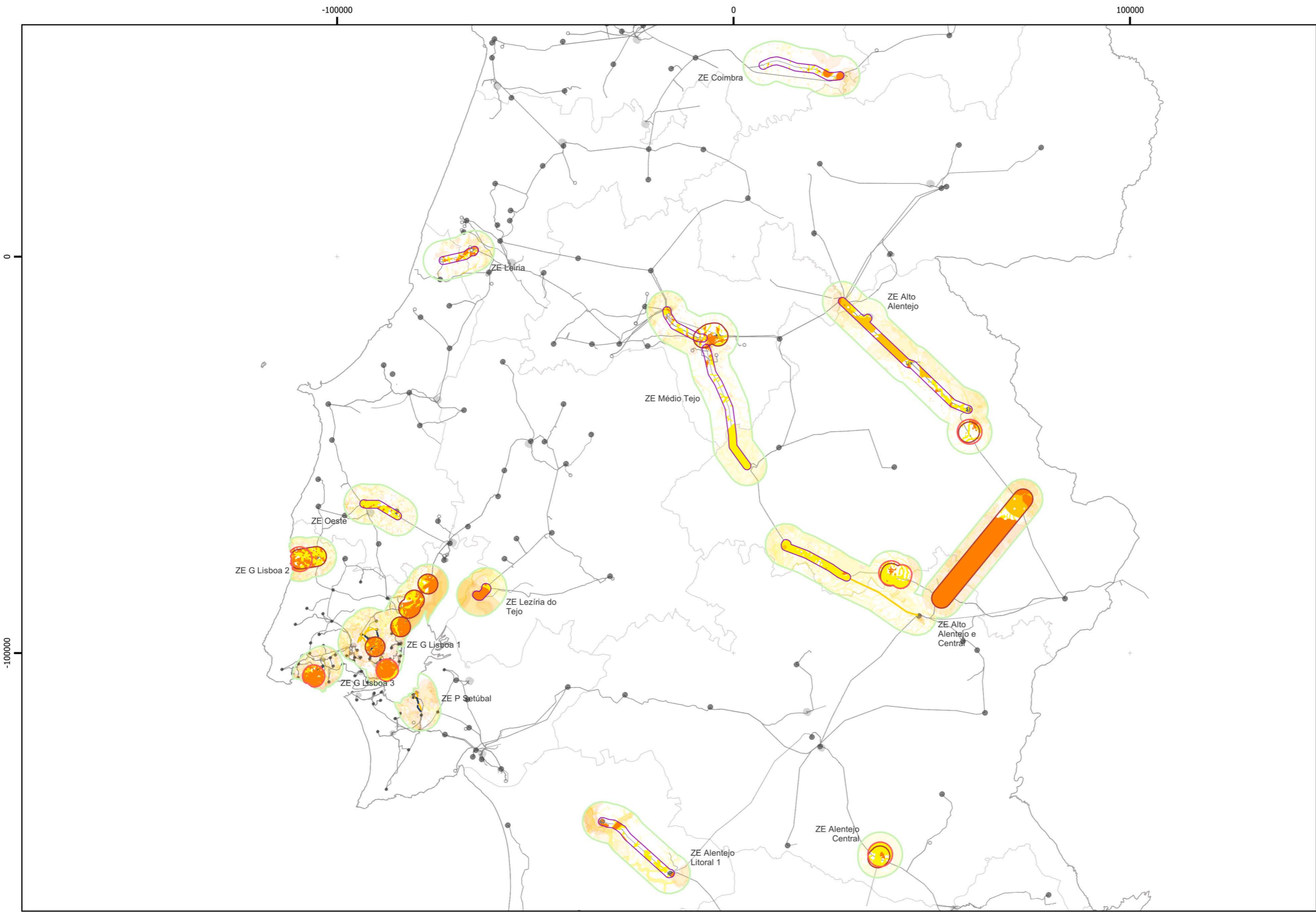


Sistemas de Coordenadas de Referência: PT-TM06/ETRS89

Elipsóide de referência: GRS80

Projeção cartográfica: Transversa de Mercator

0 10 20 30 km



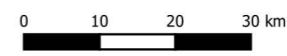
Legenda:

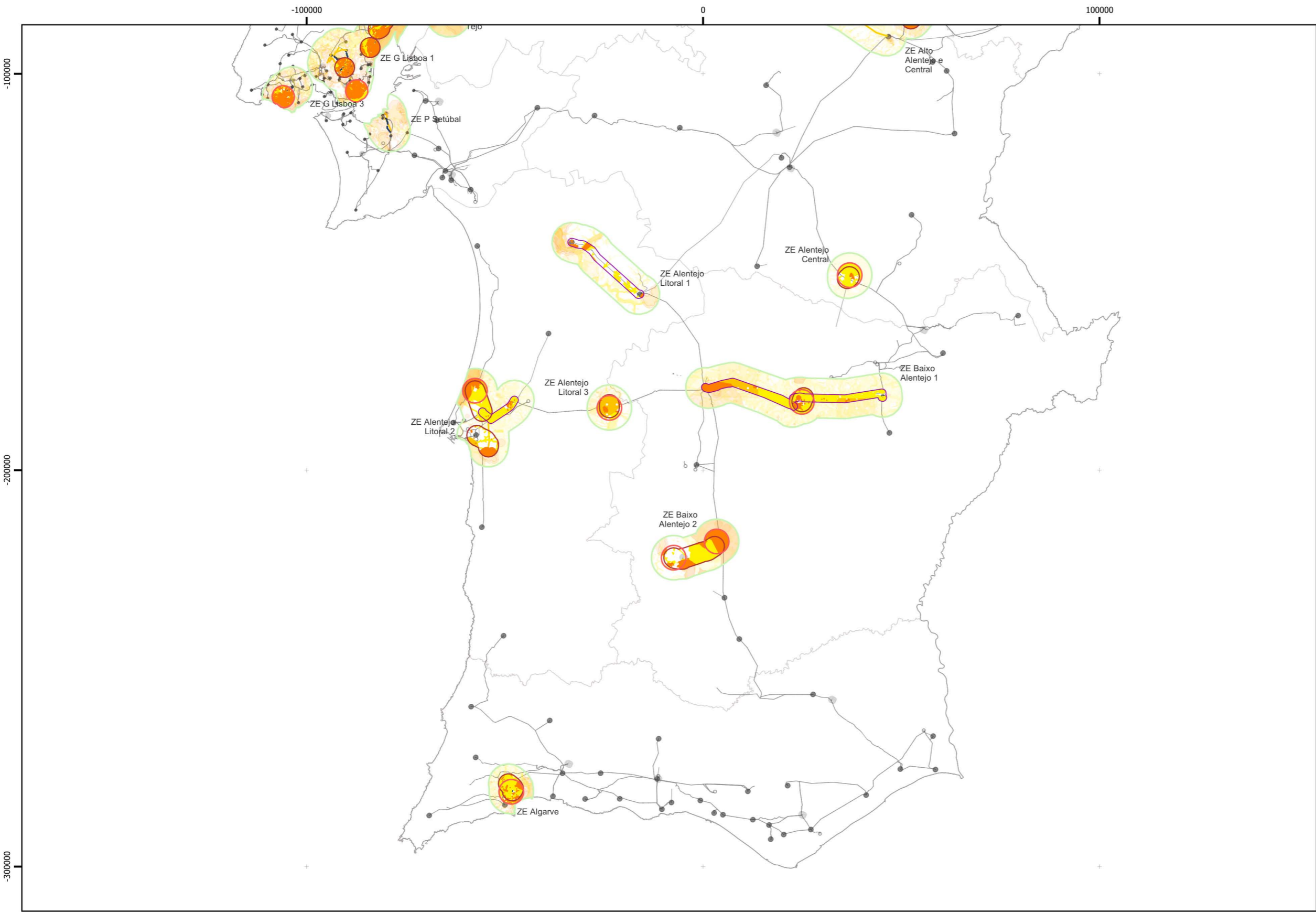
PDIRD-E 2024

Propostas de intervenção

- Zona Estratégica
- Intervenções em rede AT existente
 - Remoção da Rede Aérea 60kV
 - Nova Rede Subterrânea 60kV
 - Remoção da Rede Subterrânea 60kV
- Modernização da RND existente (Buffer de 1km)
 - Eixos Estratégicos Modernização
- Eletrificação e Descarbonização (Buffer de 2,5km)
 - Eixos Estratégicos SE
 - Eixos Estratégicos LAT
- Síntese dos principais constrangimentos identificados
 - Estabelecimentos abrangidos pelo RPAG
 - Áreas Urbanas
 - ZPE
 - Áreas Críticas e Muito Críticas para as Aves
 - Empreendimentos Turísticos Existentes
 - RNAP
 - ZEC
 - Ramsar
 - Património Imóvel Classificado e Zonas de Proteção (ZGP, ZEP e RP)
 - Lince-Ibérico
 - Lobo-Ibérico
 - Abrigo de Quirópteros
 - Concessões Mineiras
 - Regadios em Exploração e Potenciais
 - RAN
 - REN
 - Geossítios
 - Reserva da Biosfera
 - Reserva Biogenética
 - Parque Arqueológico do Vale do Côa
 - ZEP Alto Douro Vinhateiro
- Mapa da RND-AT (2024)
 - Rede atual E-Redes AT 60kV
 - Aéreo
 - Subterrâneo
 - Subestações
 - SE_E-Redes
 - SE_REN
- CAOP 2023
 - NUTS III
 - Continente

Sistemas de Coordenadas de Referência: PT-TM06/ETRS89
 Elipsoide de referência: GRS80
 Projecção cartográfica: Transversa de Mercator





Legenda:

- PDIRD-E 2024**
- Propostas de intervenção**
- Zona Estratégica
 - Intervenções em rede AT existente
 - Remoção da Rede Aérea 60kV
 - Nova Rede Subterrânea 60kV
 - Remoção da Rede Subterrânea 60kV
 - Modernização da RND existente (Buffer de 1km)
 - Eixos Estratégicos Modernização
 - Eletrificação e Descarbonização (Buffer de 2,5km)
 - Eixos Estratégicos SE
 - Eixos Estratégicos LAT
 - Síntese dos principais constrangimentos identificados
 - Estabelecimentos abrangidos pelo RPAG
 - Áreas Urbanas
 - ZPE
 - Áreas Críticas e Muito Críticas para as Aves
 - Empreendimentos Turísticos Existentes
 - RNAP
 - ZEC
 - Ramsar
 - Património Imóvel Classificado e Zonas de Proteção (ZGP, ZEP e RP)
 - Lince-Ibérico
 - Lobo-Ibérico
 - Abrigo de Quirópteros
 - Concessões Mineiras
 - Regadios em Exploração e Potenciais
 - RAN
 - REN
 - Geossítios
 - Reserva da Biosfera
 - Reserva Biogenética
 - Parque Arqueológico do Vale do Côa
 - ZEP Alto Douro Vinhateiro
 - Mapa da RND-AT (2024)
 - Rede atual E-Redes AT 60kV
 - Aéreo
 - Subterrâneo
 - Subestações
 - SE_E-Redes
 - SE_REN
 - CAOP 2023
 - NUTS III
 - Continente



Sistemas de Coordenadas de Referência: PT-TM06/ETRS89
 Elipsóide de referência: GRS80
 Projecção cartográfica: Transversa de Mercator

